

СМОЛЕНСКАЯ ОБЛАСТЬ
УГРАНСКИЙ РАЙОННЫЙ СОВЕТ ДЕПУТАТОВ

РЕШЕНИЕ

« 14 » июня 2017 года

№ 26

Об утверждении схем избирательных округов для проведения выборов депутатов представительных органов первого созыва вновь образованных муниципальных образований Угранского района Смоленской области

В соответствии со статьей 18 Федерального закона от 12 июня 2002 года № 67-ФЗ «Об основных гарантиях избирательных прав и права на участие в референдуме граждан Российской Федерации», статьей 10 областного закона от 3 июля 2003 года № 41-з «О выборах органов местного самоуправления в Смоленской области», частью 2 статьи 6 областного закона от 25 мая 2017 года № 58-з «О преобразовании муниципальных образований Угранского района Смоленской области, об установлении численности и срока полномочий депутатов представительных органов первого созыва вновь образованных муниципальных образований Угранского района Смоленской области, а также порядка избрания, полномочий и срока полномочий первых глав вновь образованных муниципальных образований Угранского района Смоленской области» Угранский районный Совет депутатов

РЕШИЛ:

1. Утвердить схему многомандатного избирательного округа для проведения выборов депутатов Совета депутатов вновь образованного Восточского сельского поселения Угранского района Смоленской области первого созыва согласно приложению №1.
2. Утвердить графическое изображение схемы многомандатного избирательного округа для проведения выборов депутатов Совета депутатов вновь образованного Восточского сельского поселения Угранского района Смоленской области первого созыва согласно приложению № 2.
3. Утвердить схему многомандатного избирательного округа для проведения выборов депутатов Совета депутатов вновь образованного Знаменского сельского поселения Угранского района Смоленской области первого созыва согласно приложению № 3.
4. Утвердить графическое изображение схемы многомандатного избирательного округа для проведения выборов депутатов Совета депутатов вновь образованного Знаменского сельского поселения Угранского района Смоленской области первого созыва согласно приложению № 4.


5. Утвердить схему многомандатного избирательного округа для проведения выборов депутатов Совета депутатов вновь образованного Угранского сельского поселения Угранского района Смоленской области первого созыва согласно приложению № 5.

6. Утвердить графическое изображение схемы многомандатного избирательного округа для проведения выборов депутатов Совета депутатов вновь образованного Угранского сельского поселения Угранского района Смоленской области первого созыва согласно приложению № 6.


7. Настоящее решение опубликовать в газете «Искра» и разместить на официальном сайте Администрации муниципального образования «Угранский район» Смоленской области.


Глава муниципального образования
«Угранский район» Смоленской области

Председатель Угранского районного
Совета депутатов




Н.С. Шишигина





В.М. Кудрявцев



Схема

десятимандатного избирательного округа для проведения выборов депутатов Совета депутатов вновь образованного Выходского сельского поселения Угранского района Смоленской области первого созыва

Численность избирателей на 01 января 2017 года – 1395 человек

Номер избирательного округа	Наименование избирательного округа	Место нахождения окружной избирательной комиссии или избирательной комиссии, на которую возложены полномочия окружной избирательной комиссии	Описание избирательного округа	Число избирателей
1	Выходской избирательный округ №1	с. Угра	<p style="text-align: center;"><i>Населенные пункты:</i></p> село Выходы, деревня Анненское, деревня Арнишицы, деревня Архамоны, деревня Барсуки, деревня Баскаково, деревня Береговая, деревня Большевицы, деревня Большое Захарьевское, деревня Буда, деревня Буда, деревня Бурмакино, деревня Васино, деревня Велижка, деревня Вергово, деревня Вертехово, деревня Выгорь, деревня Высокое, деревня Глотовка, деревня Городечня, деревня Громша, деревня Дворище, деревня Дракино, деревня Дубки, деревня Дубровка, деревня Жули, деревня Заборье, деревня Заря, деревня Зиновино,	1395

			<p>деревня Каменка, деревня Каменка-1. деревня Каменка-2 деревня Кислово, деревня Ключи, деревня Ключики, деревня Кольчугино, деревня Коротыново, деревня Кочаны, деревня Красные Поделы, деревня Кресты, деревня Круча, деревня Лужки, деревня Любогощь, деревня Малое Захарьевское, деревня Мариуполь, деревня Невесель деревня Нележ, деревня Новинка, деревня Новое Азарово, деревня Оселье, деревня Петрово деревня Пищево, деревня Подлипки, деревня Подопхай, деревня Полднево, поселок 10-го участка поселок 18-го участка поселок Лесничество, поселок Ново-Милятино. деревня Пустошка, деревня Пустошка, деревня Речица, деревня Рисавы, деревня Роща деревня Селибка, деревня Селище, село Баскаковка, деревня Семеново. деревня Сенное, деревня Сергеевка, деревня Старое Азарово станция Завальный, деревня Терентеево, деревня Фролово, деревня Хатисино, деревня Холмы, деревня хутор Архангельский, деревня Цаплино, деревня Шемени, деревня Шилово, деревня Щекино, деревня Яненки,</p>	
--	--	--	--	--

Приложение №2
к решению Угранского районного
Совета депутатов
от 14 июня 2017 года № 26

