

СМОЛЕНСКАЯ ОБЛАСТЬ
УГРАНСКИЙ РАЙОННЫЙ СОВЕТ ДЕПУТАТОВ

РЕШЕНИЕ

« 14 » июня 2017 года

№ 26

Об утверждении схем избирательных округов для проведения выборов депутатов представительных органов первого созыва вновь образованных муниципальных образований Угранского района Смоленской области

В соответствии со статьей 18 Федерального закона от 12 июня 2002 года № 67-ФЗ «Об основных гарантиях избирательных прав и права на участие в референдуме граждан Российской Федерации», статьей 10 областного закона от 3 июля 2003 года № 41-з «О выборах органов местного самоуправления в Смоленской области», частью 2 статьи 6 областного закона от 25 мая 2017 года № 58-з «О преобразовании муниципальных образований Угранского района Смоленской области, об установлении численности и срока полномочий депутатов представительных органов первого созыва вновь образованных муниципальных образований Угранского района Смоленской области, а также порядка избрания, полномочий и срока полномочий первых глав вновь образованных муниципальных образований Угранского района Смоленской области» Угранский районный Совет депутатов

РЕШИЛ:


1. Утвердить схему многомандатного избирательного округа для проведения выборов депутатов Совета депутатов вновь образованного Восточского сельского поселения Угранского района Смоленской области первого созыва согласно приложению №1.
2. Утвердить графическое изображение схемы многомандатного избирательного округа для проведения выборов депутатов Совета депутатов вновь образованного Восточского сельского поселения Угранского района Смоленской области первого созыва согласно приложению № 2.
3. Утвердить схему многомандатного избирательного округа для проведения выборов депутатов Совета депутатов вновь образованного Знаменского сельского поселения Угранского района Смоленской области первого созыва согласно приложению № 3.
4. Утвердить графическое изображение схемы многомандатного избирательного округа для проведения выборов депутатов Совета депутатов вновь образованного Знаменского сельского поселения Угранского района Смоленской области первого созыва согласно приложению № 4.

5. Утвердить схему многомандатного избирательного округа для проведения выборов депутатов Совета депутатов вновь образованного Угранского сельского поселения Угранского района Смоленской области первого созыва согласно приложению № 5.


6. Утвердить графическое изображение схемы многомандатного избирательного округа для проведения выборов депутатов Совета депутатов вновь образованного Угранского сельского поселения Угранского района Смоленской области первого созыва согласно приложению № 6.

7. Настоящее решение опубликовать в газете «Искра» и разместить на официальном сайте Администрации муниципального образования «Угранский район» Смоленской области.


Глава муниципального образования
«Угранский район» Смоленской области




Н.С. Шишигина



Председатель Угранского районного
Совета депутатов



В.М. Кудрявцев



Схема

десятиmandатного избирательного округа для проведения выборов депутатов Совета
депутатов вновь образованного Знаменского сельского поселения Угранского
района Смоленской области первого созыва

Численность избирателей на 01 января 2017 года – 1638 человек

Номер избира- тельного округа	Наименова- ние избиратель- ного округа	Место нахождения окружной избирательной комиссии или избирательной комиссии; на которую возложены полномочия окружной избирательной комиссии	Описание избирательного округа	Число избирател- ей
1	Знаменский избиратель- ный округ № 1	с. Угра	<p style="text-align: center;"><i>Населенные пункты:</i></p> село Знаменка; деревня Александровка; деревня Алексеевка; деревня Андроново; деревня Бельдюгино; деревня Беляево; деревня Богатырь; деревня Большие Ермаки; деревня Борисенки; деревня Боталы; деревня Васильевка; деревня Великополье; деревня Ветки; село Вешки; деревня Волокочаны; деревня Волоста; станция Волоста-Пятница; деревня Вороново; деревня Высокое; деревня Гатишино; деревня Глухово; станция Годуновка; деревня Горки; деревня Городище; деревня Горячки; деревня Гремячка; деревня Гречишное; деревня Гряда; деревня Губино; разъезд Дебрянский; деревня Деменино; деревня Дмитровка;	1638

			<p>деревня Доброе; деревня Дрожжино; деревня Еленка; деревня Желанья; деревня Жолобово; деревня Замошье; деревня Заречье; деревня Зинеевка; деревня Комбайн; деревня Коньшино; деревня Коптево; деревня Корнюшково; деревня Коростели; деревня Коршуны; деревня Красная Весна; деревня Красное; деревня Крутые; деревня Леоново; деревня Ломенка; деревня Лохово; деревня Луги; деревня Льнозавод; деревня Лядное; деревня Лядцы; деревня Малиновка; деревня Малые Ермаки; деревня Маньшино; деревня Марфино; деревня Манино; деревня Михали; деревня Мохнатка; деревня Мошенки; деревня Новое; деревня Островки; деревня Островки; деревня Песьково; деревня Петрово; деревня Плеснево; деревня Подсосонки; деревня Полнышево; деревня Полуовчинки; деревня Реутово; деревня Сафоново; деревня Свинцово; деревня Сидоровское; деревня Синиково; деревня Слободка; деревня Согласие; деревня Станино; деревня Старая Лука; деревня Староселье; деревня Ступники; деревня Тетерино; деревня Цинесво;</p>	
--	--	--	---	--

			деревня Чернь; деревня Шипуны; деревня Шумихино; деревня Щелоки; деревня Якимцево;	
--	--	--	--	--

Приложение №4
к решению Угранского районного
Совета депутатов
от 14 июня 2017 года № 26

